

Solo per i migliori 😊

Novità sui prodotti TOPOPROGRAM gennaio 2020 per partner tCARD

Info sulla topografia da DRONE su dronetopoprogram.it

Ti ricordiamo che le novità sotto elencate le trovi **solo** nelle ultime versioni dei software

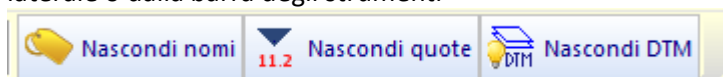
TABULA 2000 pm – Per Pregeo


Stiamo verificando le nuove norme e il nuovo Pregeo. Presto ci sarà una nuova versione con non solo gli adeguamenti, ma tante novità e facilitazioni.

TABULA t pm – per la topografia generale

GRAFICA:

- ✓ Adesso si può importare un lavoro di IMMAGINA anche su un file già aperto e con altri elementi di libretto e grafica. Per fare ciò utilizza la voce “Aggiungi rilievo da Immagina” del Menu ***
- ✓ Possibilità di visualizzare/nascondere elementi del rilievo (numeri, quote, intero DTM), dal menu laterale o dalla barra degli strumenti



- ✓ Nuovo comando “Elimina punto”: aggiunta voce di menu in barra laterale per eliminare un punto topografico dal rilievo (funzione finora possibile solo con trascinamento nel cestino).
- ✓ Importazione di ulteriori formati PLY di nuvole di punti
- ✓ Editor delle immagini (del menu Raster): nuova funzione di miglioramento che interviene automaticamente su colore e contrasto. È in barra degli strumenti  ed in barra laterale

PROFILI:

- ✓ Adesso anche in presenza di molti profili l’apertura degli stessi risulta facilitata e senza blocchi
- ✓ Migliore gestione dell’assegnazione dei nomi in caso di eliminazione di un profilo.

GENERALE

- ✓ Nuovo carica per importazione da file RW5 Stonex (Stonex Cube-A)

RELAZIONI

- ✓ È presente il correttore ortografico per evidenziare errori di digitazione.

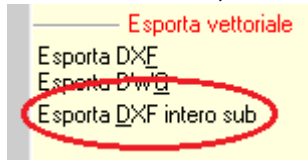
FABBRICATI 2000 pm – per DOCFA

GENERALE

- ✓ NOVITA’ molto utile: Adesso è possibile di stampare la delega per l’accesso alle planimetrie dalla finestra principale.
Menu laterale, sezione stampe: “Stampa delega planimetrie”.

GRAFICA

- ✓ “Esporta DXF intero sub”: Nel caso una UIU e creata su più schede, un nuovo comando permette di esportare in DXF/DWG tutte le schede
È in barra laterale, menu Esporta Importa (per UIU ordinarie e speciali)



GPF 2000 – PF, monografie, archivi di punti noti, calcoli topografici

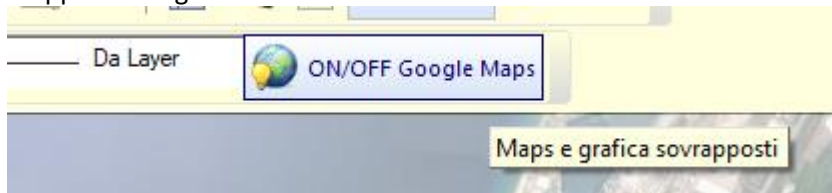
GPF e Punti Noti

- ✓ Editor delle immagini (del menu Raster): nuova funzione di miglioramento che interviene automaticamente su luminosità, colore e contrasto.

È in barra degli strumenti  ed in barra laterale

GPF

- ✓ aggiornati gli archivi con i nuovi PF ed eliminati quelli annullati, per un miglior posizionamento sulla mappa di Google



Energetika 2000 – per la certificazione energetica

GENERALI

- ✓ Arricchito l'archivio dei ponti termici con ulteriori pilastri, angoli sporgenti, angoli rientranti.
- ✓ Arricchito l'archivio dei generatori con ulteriori caldaie murali

Modelli 2000 e TapP Successioni – per successioni e volture

SUCCESSIONI

- ✓ Aggiornamento del tasso legale allo 0,05 % base annua, in vigore da gennaio 2020 (D.M. 12.12.2019 - GU Serie Generale n.293 del 14-12-2019).
- ✓ Aggiornamento dei coefficienti per la determinazione dei diritti di usufrutto (DM 20.12.2019 - GU n.304 del 30-12-2019)
- ✓ Aumentati i controlli per prevenire esiti negativi in fase di verifica del file XML
- ✓ Creazione automatica di una successione integrativa a partire da un file STP contenente i dati della prima successione
- ✓ Immobili: in uscita dalla cartellina ora viene verificato (ed indicato) se è conveniente usufruire o meno di un'agevolazione

- ✓ Donazioni, dato “valore attualizzato”: aggiunto pulsante “Attualizza” per la rivalutazione del valore del cespite alla data di apertura della successione
- ✓ È presente il correttore ortografico per evidenziare errori di digitazione durante la stesura di documenti da allegare.

Preventivo – per offerte e fatture

PREVENTIVO/OFFERTA

- ✓ nuove voci nel prezzario topografia: RILIEVO LASERSCANNER
- ✓ Possibilità di usare il copia/incolla nei testi iniziali, finali e di argomento.
- ✓ Numerazione progressiva delle fatture dal 2019 non più obbligatoria, l’importante è garantire che sia mantenuta l’identificazione univoca per anno.
- ✓ È presente il correttore ortografico nei campi con le descrizioni degli articoli.

Livello 2000 per livellazioni di ogni genere

GENERALE


- ✓ Nuovo carica per importazione da file GSI Leica LS15
- ✓ Eliminati bug e migliorata la velocità di calcolo

Vera – per il rilievo del costruito

MODELLO 3D (nuvola)

- ✓ Ora il movimento della nuvola con il mouse ti risulterà molto più semplice e veloce, con queste combinazioni

Zoom avanti / indietro	Tasti '+' e '-' oppure Rotellina avanti / indietro
PAN	Rotellina premuta + trascinamento
Rotazione	Tasto destro premuto + trascinamento
Orbita	Tasto sinistro / CTRL premuto + movimento del mouse
Cambia il centro di orbita e rotazione	Doppio clic con tasto sinistro

- ✓ Solido per il disegno: una volta costruito viene memorizzato nel lavoro e reso disponibile in successive riaperture del lavoro. Lo potrai attivare/disattivare dalla barra degli strumenti, con  "mostra/nascondi base per il disegno"
- ✓ Importazione di altre nuvole PLY da Pix4D