

Solo per i migliori 😊

Novità sui prodotti TOPOPROGRAM maggio 2019 per partner **tCARD**

Ti ricordiamo che le novità sotto elencate le trovi **solo** nelle ultime versioni dei software

TABULA 2000 pm

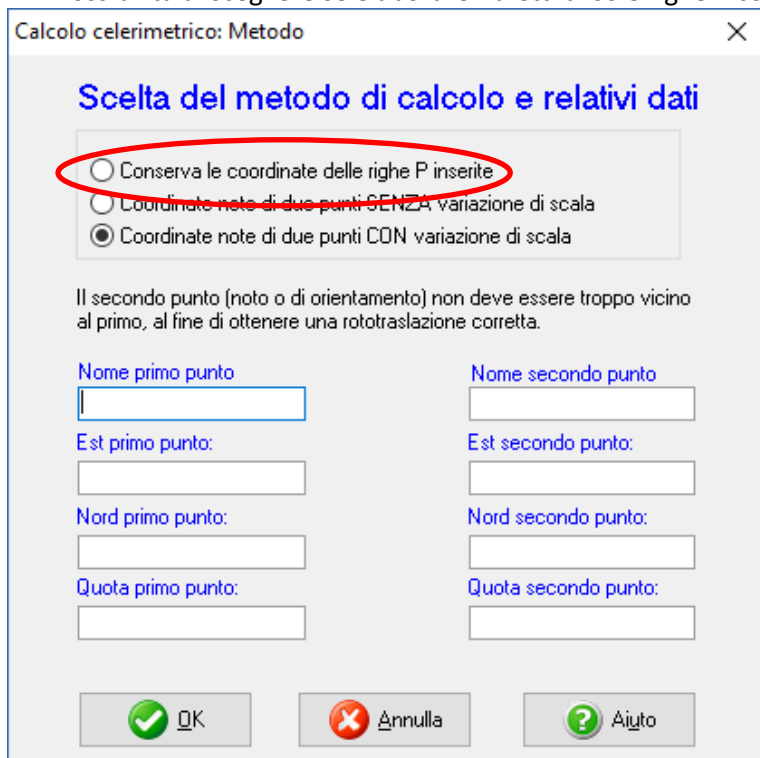
GRAFICA

- ✓ aggiornato l'archivio dei PF con l'inserimento dei nuovi PF e la cancellazione di quelli annullati
- ✓ Adeguamento dei comandi "crea quarto punto" e "punto per allineamento parallelo" nel caso in cui ci siano più di 99 punti: la numerazione automatica continua da 10001

TABULA t pm – versione 13 a 64 bit

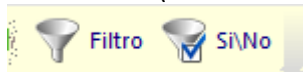
LIBRETTO

- ✓ Possibilità di scegliere se elaborare libretti di sole righe P con o senza rototraslazione



GRAFICA

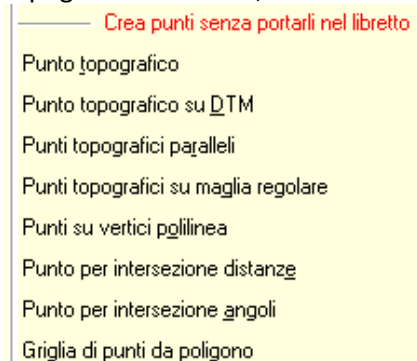
- ✓ I punti creati con sterro/riporto sono visibili, ma non incidono sulle operazioni relative al modello matematico (creazione triangoli, linee di discontinuità, creazione del modello, ecc.).



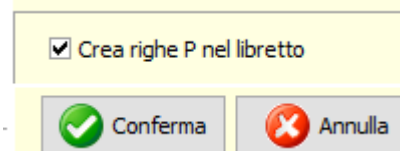
Ora inoltre i punti vengono creati con la descrizione 'sterro/riporto': in questo modo possono essere selezionati facilmente attivando il filtro per descrizione, dalla barra dei comandi

- ✓ Nuovo comando "Esporta punti Sterro/Riporto in file ASCII" (nel menu "Crea" in barra laterale): salva su file di testo le coordinate dei punti creati con sterro/riporto. Possono essere così importati sullo strumento per andare a picchettare.

- ✓ Elenco dei punti nella lista della barra laterale: è consentita la selezione multipla per la cancellazione tramite trascinamento nel cestino
- ✓ Possibilità di creare righe P nel libretto a partire dalla creazione di un nuovo punto o da un punto topografico esistente, durante l'esecuzione di ciascuno di questi comandi



selezionando la seguente voce presente in barra laterale



MIGLIORIE/CORREZIONI SU

- ✓ Autocomposizione nuovo lavoro da file di coordinate
- ✓ Grafica, creazione delle curve di livello con aggiunta manuale di triangoli
- ✓ Casi particolari di calcolo dei volumi per confronto tra 2 DTM

FABBRICATI 2000 pm

GENERALE

- ✓ Aggiornati al 2019 i codici ISTAT per la devalutazione degli immobili di categoria speciale

ELABORATI

- ✓ Possibilità di importare l'elenco dei subalterni dal file XML disponibile su Sister
- ✓ Miglioria: cancellazione automatica dei modelli 2N nel caso in cui sia stata cambiata la categoria di una UI da D ad F

Energetika 2000

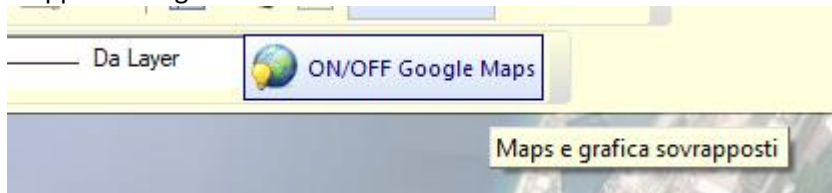
GENERALI

- ✓ Adeguamento alla nuova norma UNI TS 11300-2:2019: il calcolo considera la presenza di sistemi di recupero di calore dai reflui di scarico delle docce
- ✓ Arricchito l'archivio dei ponti termici relativamente ai serramenti
- ✓ Presentazione APE per la regione Toscana: dal mese di maggio 2019 è possibile inviare telematicamente l'attestato, tramite il portale SIERT (funzione Import), usando il file XML creato dal programma
- ✓ Interventi migliorativi: consentita la modifica della descrizione di un intervento già inserito

GPF 2000

GPF

- ✓ aggiornati gli archivi con i nuovi PF ed eliminati quelli annullati, per un miglior posizionamento sulla mappa di Google



Modelli 2000

SUCCESSIONI

- ✓ La creazione di un nuovo lavoro crea in automatico una cartella, con il nome del lavoro, in C:\Topoprogram\Successioni. In essa saranno salvati tutti gli allegati ed i file creati dal programma per il lavoro (albero genealogico, PDF, XML, ecc.).
Il percorso (e nome) della cartella è automaticamente creato senza spazi e caratteri che invaliderebbero il controllo del file telematico
- ✓ Creazione dell'albero genealogico in formato PDF/A1 (e non più TIFF), per maggiore compatibilità con l'invio telematico
- ✓ Aumentati i controlli sui dati inseriti nelle varie cartelline in base ai controlli previsti sul file XML
- ✓ Gestione dei dati per le dichiarazioni utili alla voltura catastale (quadro EI del modello di successione) tramite apposito pulsante in cartellina Modello di successione
- ✓ Calcolo automatico del numero delle conservatorie

Preventivo, Moneta 2000

PREVENTIVO/OFFERTA

- ✓ Miglioramenti nella visualizzazione ed esportazione di tutti i report, per i quali ti ricordiamo che puoi scegliere il modello fra 3 nuovi stili disponibili (nelle impostazioni generali)
- ✓ Aggiornamenti per il file XML per la trasmissione telematica, anche per le note di credito

Vera 14.00 nuova versione

GENERALI

- ✓ NUOVA VERSIONE con autocomposizione fino alla creazione della nuvola con un solo click
- ✓ velocizzazione dell'esecuzione quando ci sono foto senza dati GPS
- ✓ utilizzo dei dati GPS se presenti

NUVOLA

- ✓ Miglioramento dell'orientamento relativo ed assoluto tra fotogrammi per la risoluzione di casi particolari
- ✓ Inserimento dei dati di nuove fotocamere
- ✓ Diversa visualizzazione con elementi 3D per orientare al meglio la nuvola
- ✓ Esecuzione della mesh solo nella zona di interesse visualizzata
- ✓ Lo Zoom estensione viene legato alla zona visibile corrente, cioè tutto il rilievo oppure la zona di interesse, in base alla visualizzazione